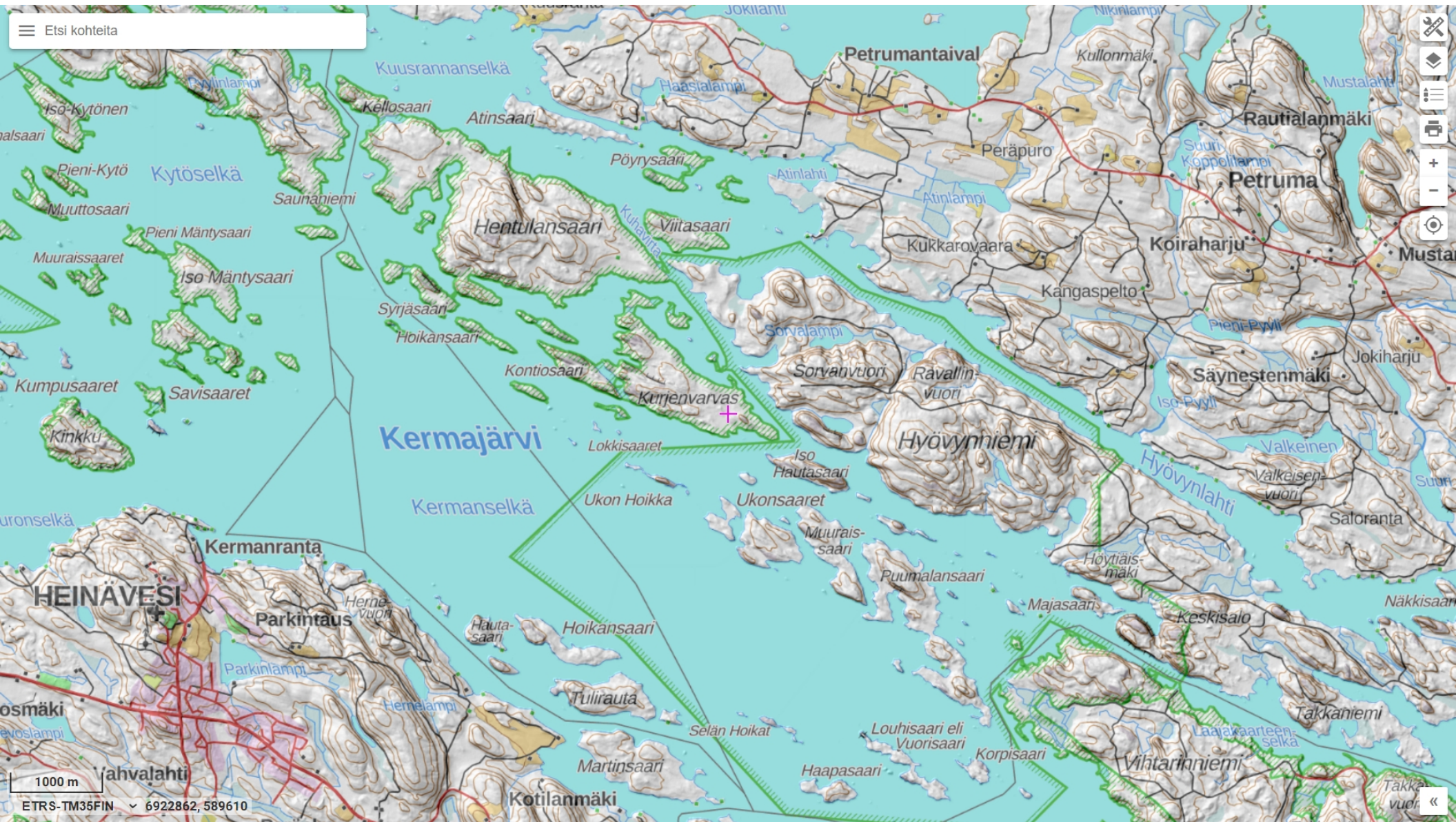


Hyövynlahti-Kermanranta 18.9.2023

Viidentoista kilometrin aamulenkin jälkeen lähdin veneellä Kermanrantaan klo 12.10. Kermanselällä nuotanveto käynnissä.



Hyövylnahdesta Kermanrantaan 13 km. Ensin kohti luodetta, Viitasaaren eteläpuolelta jatkui matka Kirkkosaarten välistä Kermanselälle. Ajoaika noin 1.30/sivu. Tankkaus sekä mennessä että tullessa Kirkkosaarten kohdalla. Ne Hoikansaaren koillispuolella.



Keskustaan 1,5 km kävely. Ensin kirjastoon, palautus ja laina. Sitten ostoksia ja takaisin satamaan.




MUISTUTTAKOON TÄMÄ

HÖYRYLAIVAN POTKURI

TULEVIA SUKUPOLVIA

JO MENNEITTEN TYÖSTÄ

Lahjoittaja: SAVO-KARJALAN UITTOYHDISTYS

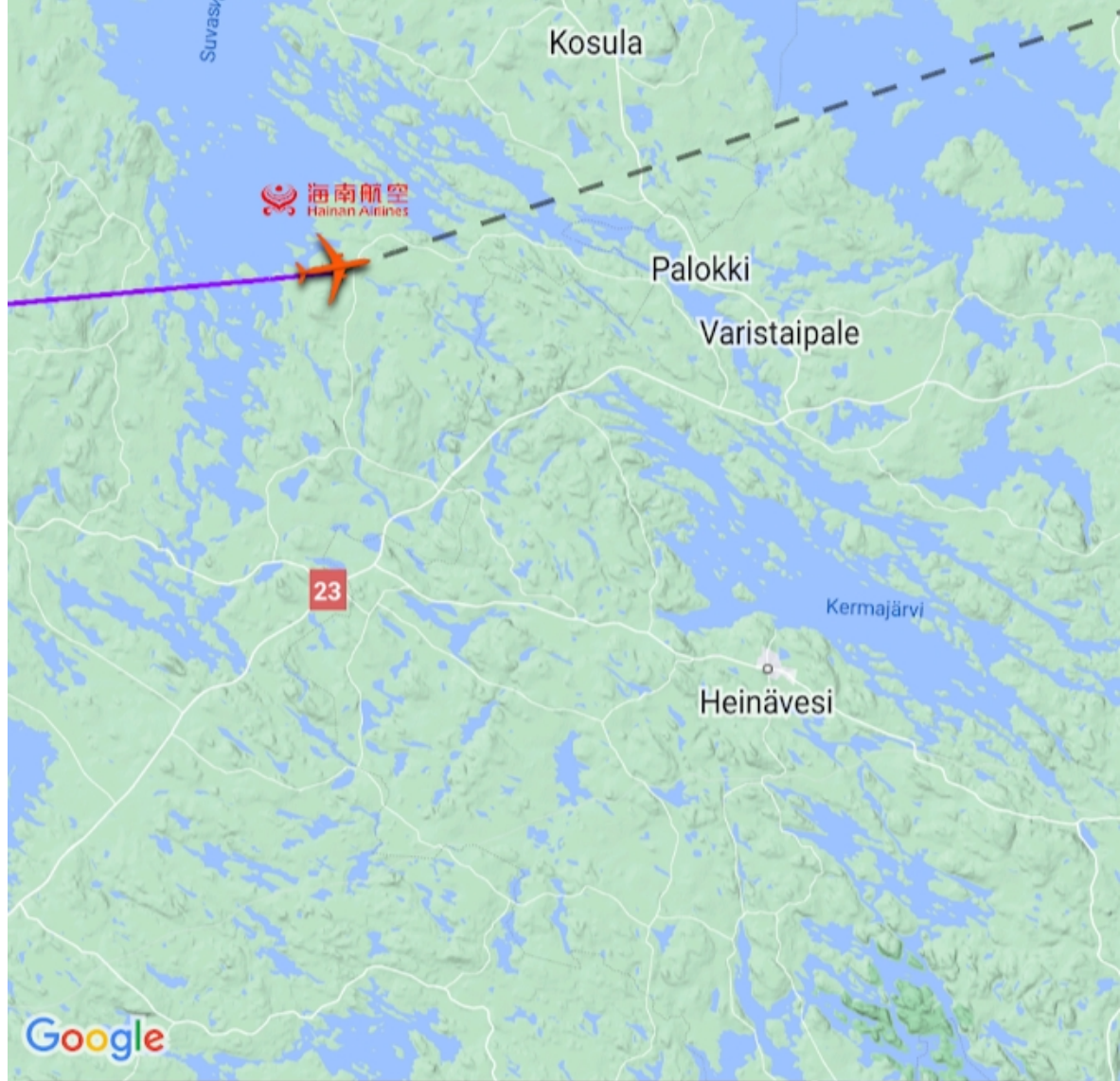


Peräprütku valmiina kotimatkaan – Pläkä Kerma




Bongailen usein lentokoneita ja mietin keitä mahtaa olla kyhdissä ja miksi.


Hyvin näkyi Airbus, vaikkei Kerman yllä.



CHH408 HU408 A333
Hainan Airlines



© atc1110

EDI EDINBURGH		PEK BEIJING
Departed 02:16 ago		Arriving in 07:08

BAROMETRIC ALT.
37,000 ft


GROUND SPEED
511 kts

Airbus A330-343

REG B-1021



Kotimatkalla kuvasin mökkejä. Muutama vuosi sitten soutelin syksyllä tämän mökin rantaan, meiltä 5 km. Kävelin Karvion koululle kansalaisopiston kirjakerhoon, se klo 18.00-19.30, noin 11 km kävelin. Sama reitti takaisin. Taskulamppu käytössä. Nuorena jaksaa.











Hieman hämmöttää hylätty mökki, kattokin romahtanut.



























Kotona klo 17.30.