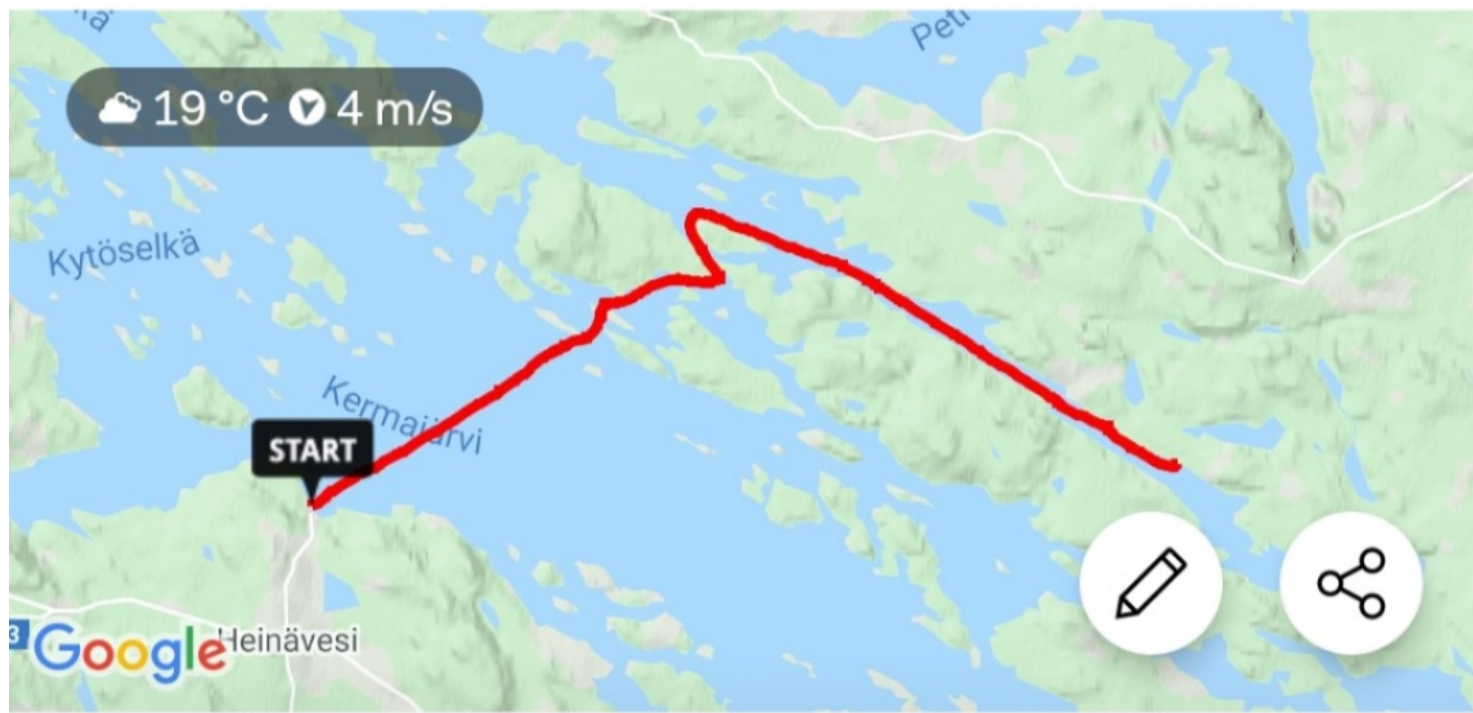


Veneretket 12.-13.6.2020

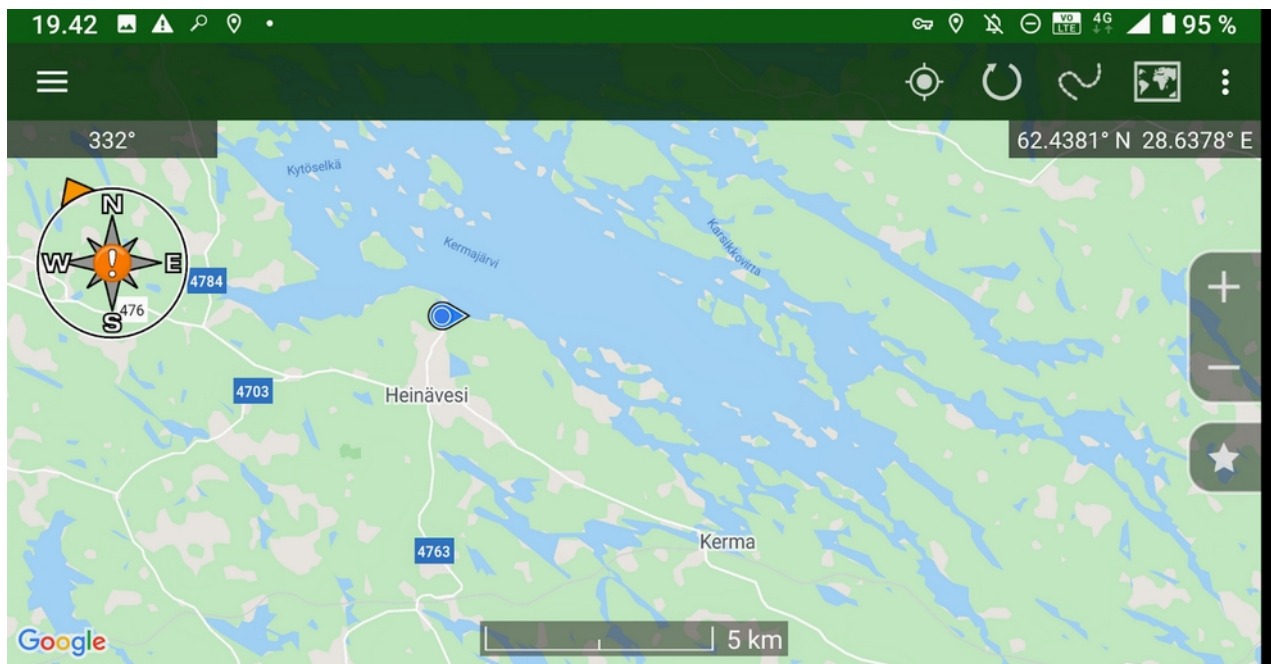
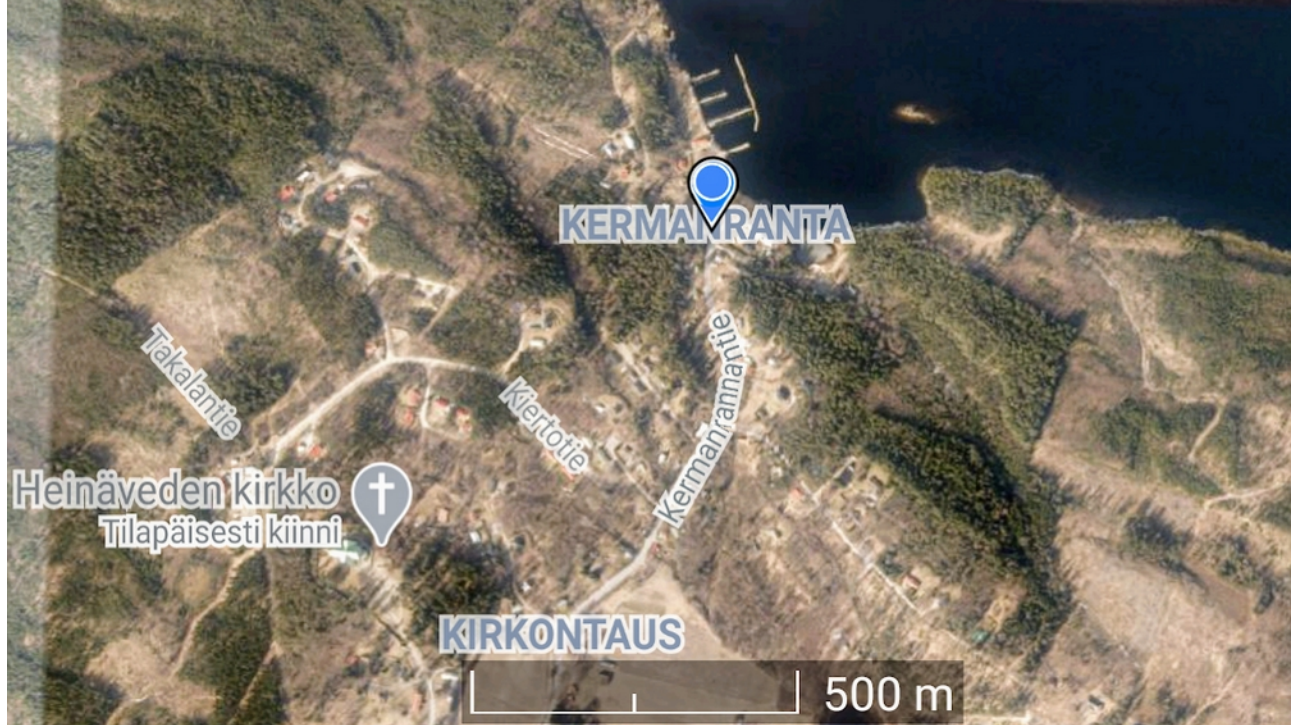
Perjantaina iltapäivällä lähdin klo 17 peräprutkulla Heinäveden kuntakeskukseen. Matkaa 14,5 kn. Noin tunti 40 minuttia kesti. Kerma lähes peilityyni. Postin lokeroon oli tullut paketti. Unohdin sen totaalisesti ruokaostoksia



tehdessä. Satamasta mailin verran matkaa kaupolle, sain kyydin. Paluumatkaakaan ei tarvinnut ostoksen kanssa kävellä, Keinosen Mikko oli kassajonossa. Häneltä puffasin kyydin. Kävimme ensin katsomassa poliisiaseman putkia, joista tehty majoitushuoneita. Yllä kartassa Sportstrackerin tallentama matka.

Vastarannalle selän yli matkaa 4 km. Alla olevan kuvan veneen omistajan kyydissä pääsin kirkolle.





Heinäveden satama






Vasemmalla Hoikansaari



Selän yli tultu, 4 km vastarannalle satamaan. Hoikansaaren kärki oikealla.



Kirkkosaarten välistä ajelin, kuvat myös alla.



318°

62.4604° N 28.7111° E



Google

500 m

Kurjenvarvi



18°

62.4613° N 28.7116° E



Google

5 km

Karvio

Kohmanselkä

Petrin

Kytöselkä

Kermajärvi

476

4784

4703

Heinävesi





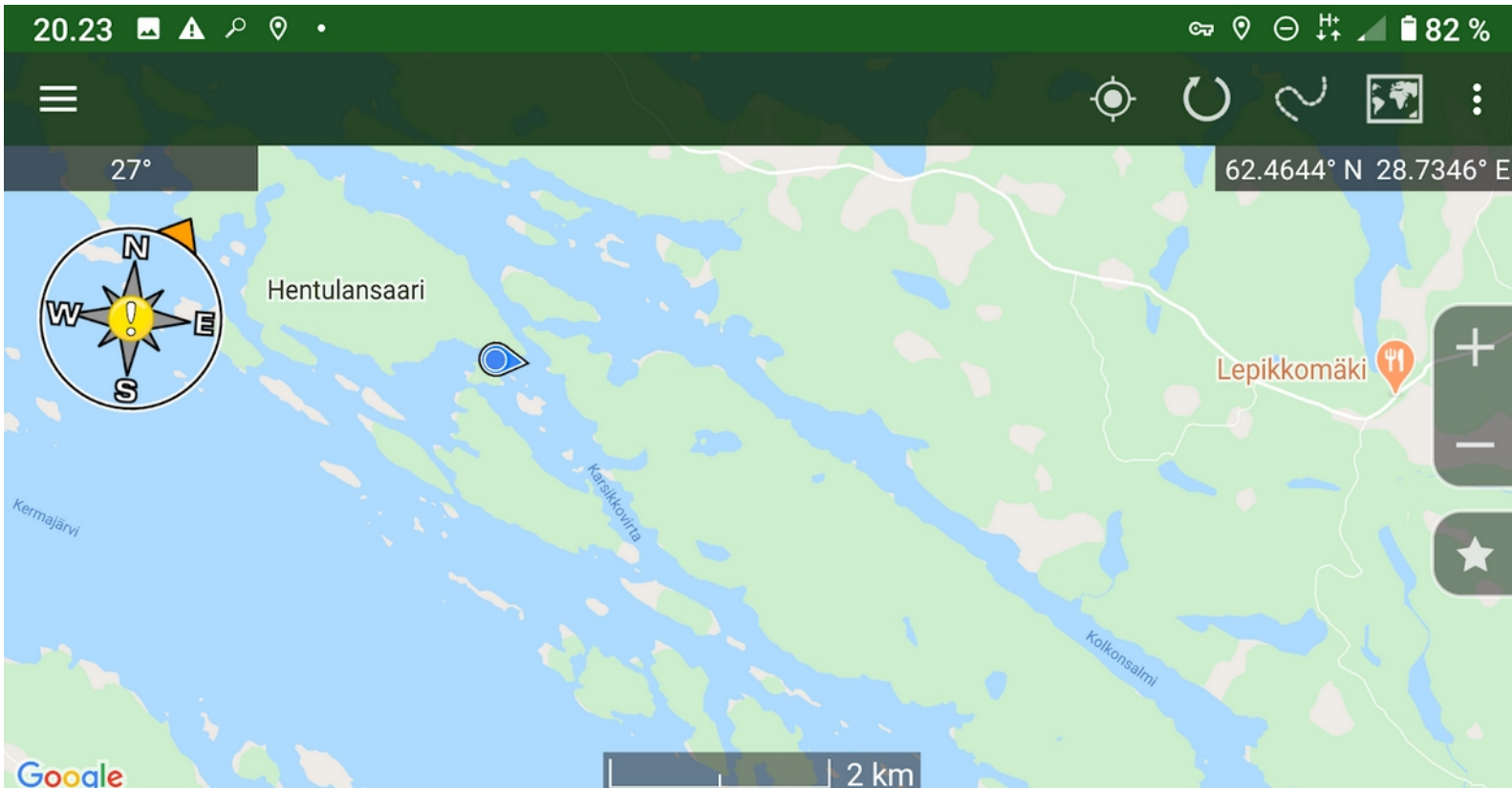
Itäinen Kirkkosaari





Luhtakannansaari






Kotimatka puolivälissä, vasemmalla matalan salmen pohjoispuolella Viitasaari, oikealla Hyövyynniemen kärki.





Länteen



Itään, kotia kohti



Ravallinvuori, kuva alla



Tämä venekunta oli kalassa



Iso-Pyylistä tuleva joki, kuvauspaikka alla, 1 km kotoa länteen



Heinäveden satama



Mukavaa puuhaa tuokin.







Kotoa Hyövänniemen laadasta luoteeseen 7 kilometriä Viitasaaren luo, sen pohjoispuolitse kävi matka kohti Kirkkosaaria, joiden välistä hyvin mahtui. Hoikansaarella ja Linjasaarella on [lapinraunioita](#).

