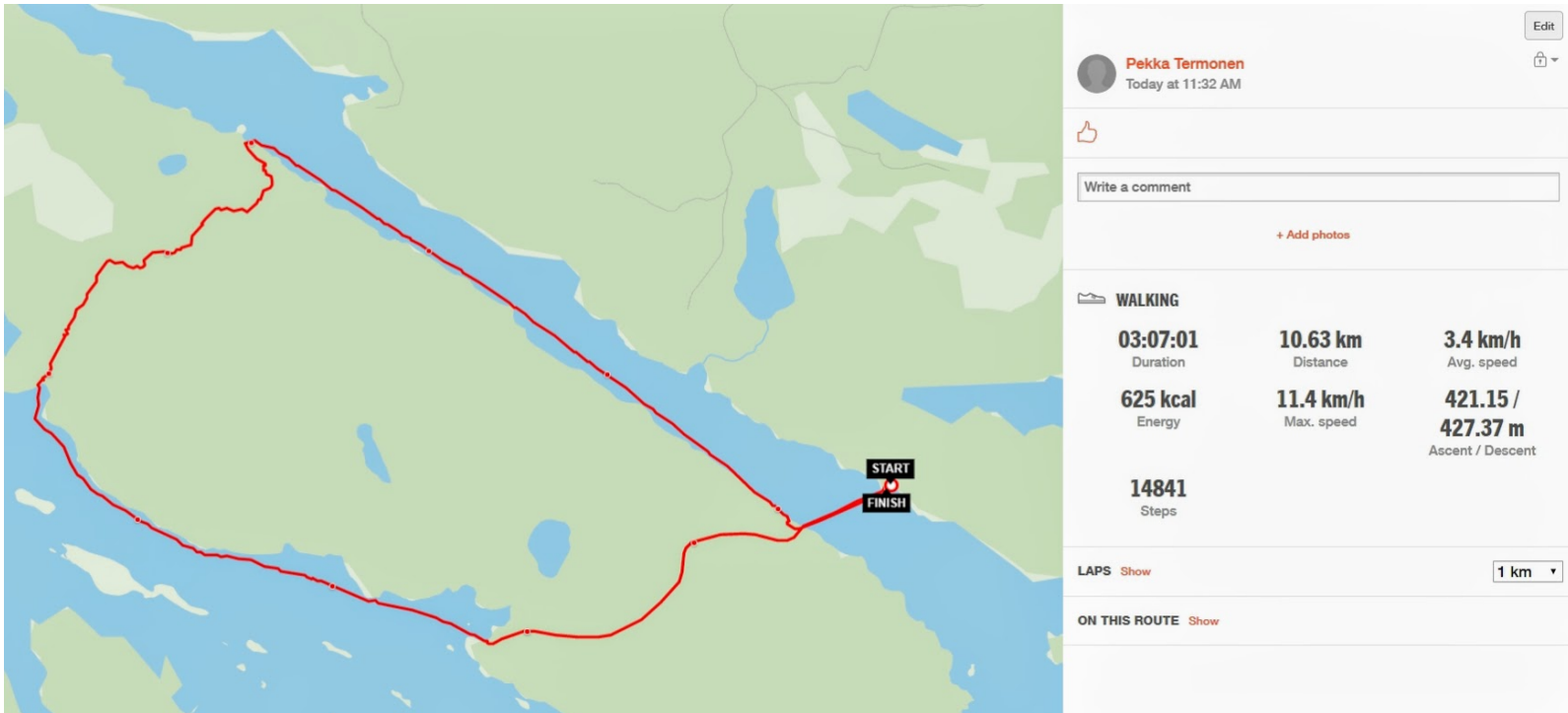


Vaellus-Hike 21.3.2020

Kaunis keväpäivä, niinpä lähdin klo 11.32 potkukelkalla vastarannalle. Oli tarkoitus vain kävellä Hyövyynnimen poikki ja tulla takaisin. Matkalla muutinkin mieleni. Harmi vain, että en älynnyt ottaa liukuesteitä kenkiin. Kaatumatta sipsuttelin jääosuudet. Ihanteellinen keli, vaikka kohtalaisesti tuulikin. Ravallinvuorella on kyllä tullut aikaisemminkin käytyä, veneellä.

Perfect spring weather for a hike, 6.6 miles. First across the lake with a kicksled, then on foot.





Tuonne rantaan jätin kelkan.



Vähälle käytölle jäi moottorikelkkareitti tänä talvena.

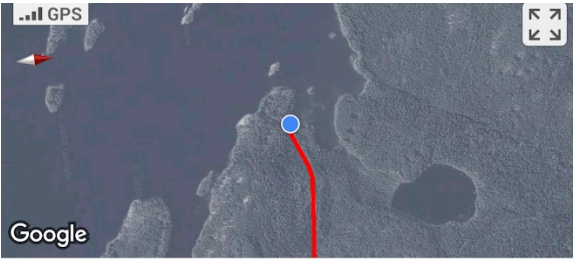
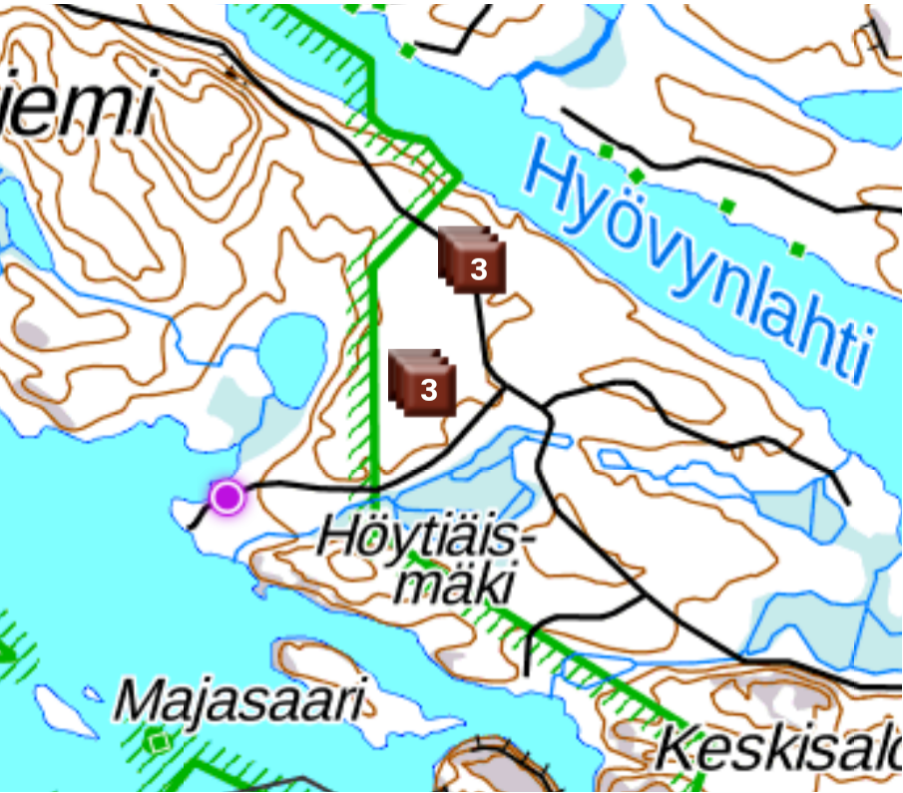


Kuva tästä kohdasta:






Kuva tästä:



KESTO/AIKA	
00:30:01	
MATKA	
2.20 km	
NOPEUS/VAUHTI	KESKINOPEUS/VAUHTI
1.5 km/h	4.4 km/h



Matka jatkui jäätä pitkin





Kuva tästä:





Rantauduin lahdenpohjukan
puron kohdalla





KESTO/AIKA

01:19:22

MATKA

4.87 km

NOPEUS/VAUHTI

0.0 km/h

KESKINOPEUS/VAUHTI

3.7 km/h



Oja suolta järveen tehty aikoja sitten.





Tuskin käytetty vähään aikaan



Tien ylitys



Ei enää pitkälti
Ravallinvuorelle



Ravallinvuorella ollaan



KESTO/AIKA

02:15:48

MATKA

7.04 km

NOPEUS/VAUHTI

0.0 km/h

KESKINOPEUS/A

3.1 km/h

KALORIA

429 kcal

ASKELTIHEYYS

0 /min

KORKEUS

94 m

ASKELEET

9717

Kun olin taas jäällä, matkaa oli kertynyt 7 kilometriä.







Kelkan luona taas. Muurahaiset vielä talviunilla

