

Riksarkivet – karttoja

Maps from the Swedish National Archives' digital archives

OSA 3

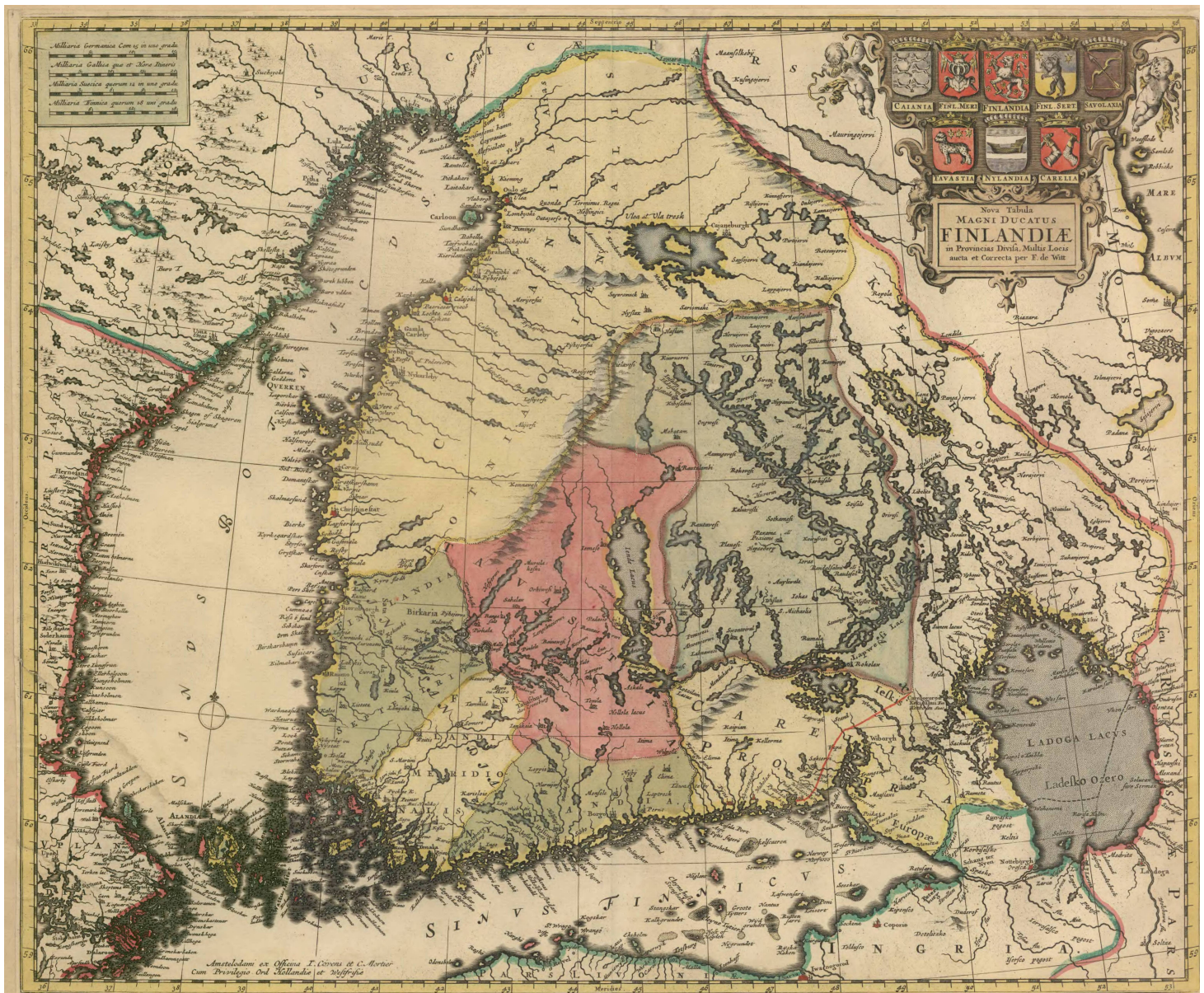
PART 3



[Riksarkivet](#) on digitoitunut mm. nämä kartat.

Upphovsrätt/Immateriella rättigheter

”Riksarkivets digitaliserade arkivhandlingar är till den övervägande majoriteten helt fria för användning och återanvändning.”



1600-luku - 1600s





KARTA

öfver

HELSINGE SOCKEN

upprättad

på General Landtmätarens Contoret
för att underkastas allmän granskning.

1843.

Byanamn i Jordeboken.

- | | |
|-----------------|--------------------|
| 1. Baggböle. | 28. Mellby. |
| 2. Biskopsböle. | 29. Mellungby. |
| 3. Böby. | 30. Mylo. |
| 4. Bosbacka. | 31. Munkneis. |
| 5. Bratby. | 32. Mörtneshy. |
| 6. Bäckby. | 33. Nockböle. |
| 7. Brinbo. | 34. Nordsjö. |
| 8. Degers. | 35. Överbacka. |
| 9. Diekarsby. | 36. Ripuby. |
| 10. Domarby. | 37. Sandhamm. |
| 11. Drungo. | 38. Sillböle. |
| 12. Fackböle. | 39. Skattmansby. |
| 13. Fackby. | 40. Skomakarböle. |
| 14. Gullerick. | 41. Skottby. |
| 15. Harnböle. | 42. Stenböle. |
| 16. Harnböle. | 43. Sittungsby. |
| 17. Hinderbois. | 44. Tuh. |
| 18. Hinderbois. | 45. Tuvasthy. |
| 19. Hinderbois. | 46. Tuh. |
| 20. Kyrby. | 47. Tuvasthy. |
| 21. Kinnala. | 48. Tuvasthy. |
| 22. Kinnala. | 49. Tuh. |
| 23. Kinnala. | 50. Westerlundom. |
| 24. Kinnala. | 51. Wiks Långgård. |
| 25. Lappby. | 52. Winkby. |
| 26. Lillhoplax. | 53. Ädelby. |
| 27. Malm. | 54. Örnaböle. |

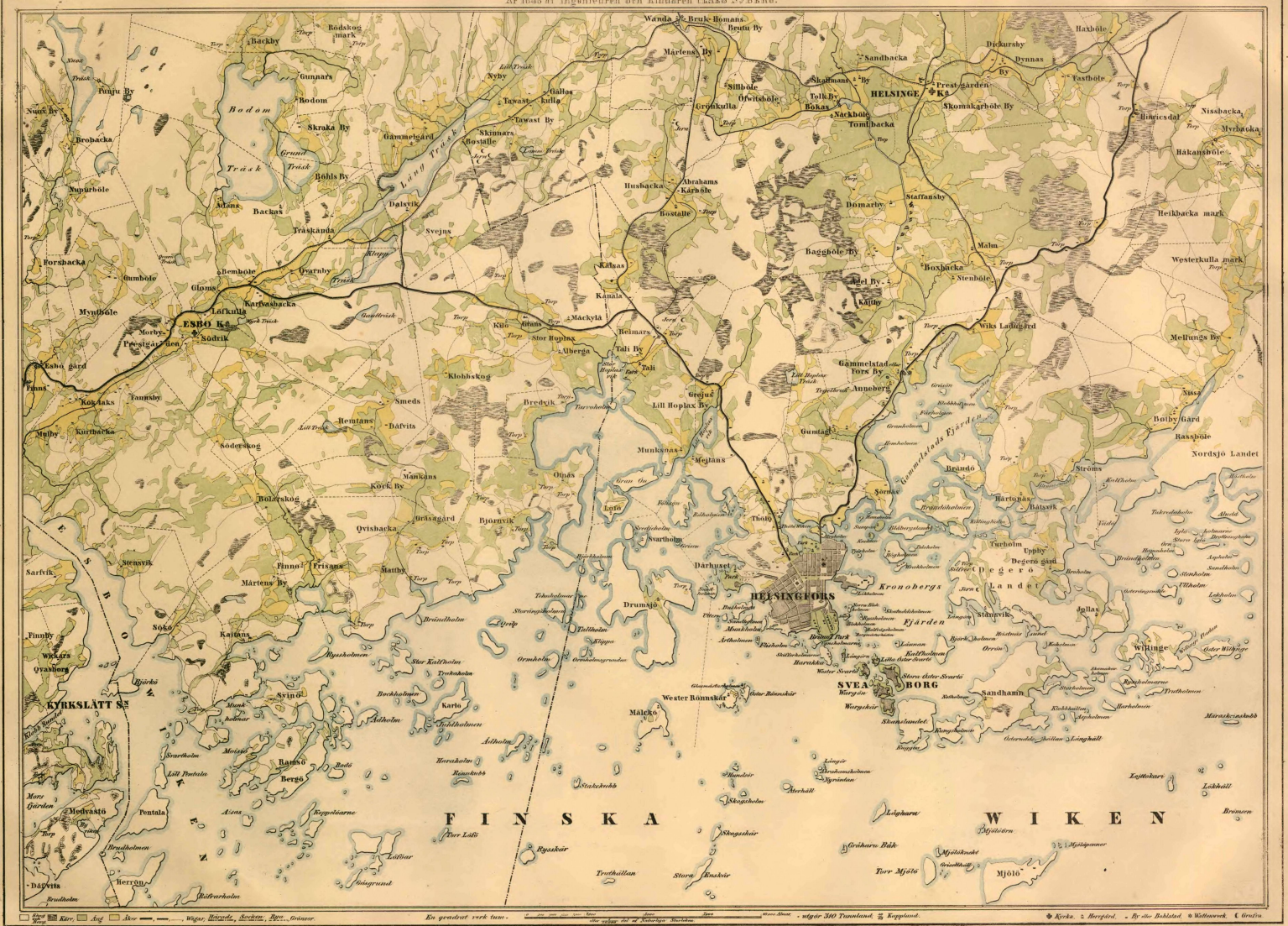
ANMÄRKNING:

At 54, som utgör hela antalet af Helsing Sockens Byar uti Jordeboken, saknas härsträdes 52 nemot Båtsvik, Brändö och Stenböle, men de öfrige äro till sin namn äfverstämmande med Jordeboken ordagrant utom: Rosendal, Prestgård, Hinriksdal, Malmgård, Eskas, Bock, Tullgård, Gammelstad, Wiksby, Ströms, Brändö, Tammehund, Tuh, Stansvik, Sittas och Wittinge. Sannas utskrifne på Kartan, ehuru ibland Byanamn uti Jordeboken äfverstämmande.

De förnämnde saknade Byanamn torde likväl möjligen vara inbegripne uti samfällighet med de belämnade, och derför äro det geometriska Kartan verkst utskrifne.

HELSINGFORS MED OMGIFNINGAR

År 1845 af Ingeniören och Kildaren CLAS SJÖBERG.



Helsinki 1845



KARTA

öfver

THUSBY SOCKEN

upprättad

på General Landtmätare Contoret
för ett underkastat allmän gränskning.

1845.

Byanamen i Jordeboken.

1. Finby.
2. Gammelby eller
3. Vanhakyla.
4. Hökälä.
5. Klemetskog
6. Nockskog
7. Pajola.
8. Roskela.
9. Rusutjärvi.
10. Skatvaböle
11. Thomasky
12. Thusby eller Kyrkby.
13. Triskända.
14. Överkärvo.

Scala.

0 5000 10000 15000 20000 Alnar

eller 100000 del af Naturliga Storleken.

ANMÄRKNING:

Thusby Sockens byar som enligt Jordeboken utgöra 14, finnas på Kartan ordagrant intagne; men derjemte äro Marielors eller Källokoski, Norma, Myekyla, Carlberg, Kärvo Gärd och Myrkrög (som hör till Sibbo Socken) utskritne på Kartan ehuru ibland Byanamen i Jordeboken ej antecknade.

KARTA

öfver

ESBO SOCKEN

upprättad

på General Landmäterie Contouriret
för att underkastas allmän granskning

1843.

Bynamnen i Jordboken.

- | | |
|-------------------------|-----------------------------|
| 1. Backby. | 55. Myrthöle |
| 2. Benhöle | 56. Mästenby |
| 3. Björnvik | 57. Märkyta |
| 4. Bodom | 58. Nymis |
| 5. Bolarskog | 59. Näs |
| 6. Bredvik | 60. Nymby eller Spärlåttans |
| 7. Böhlby | 61. Nipurböle |
| 8. Dälvä | 62. Nyby |
| 9. Esbo eller Sperrings | 63. Olarsby |
| 10. Esbo Kunningsgård | 64. Outnäs |
| 11. Fannshy | 65. Prästgården |
| 12. Finns | 66. Qvarnby |
| 13. Forsbacka | 67. Qvisbacka |
| 14. Frisans med Kullans | 68. Rödsby |
| 15. Gammalgård | 69. Skräkby |
| 16. Gloms | 70. Smödsby eller Grännsby |
| 17. Grumböle | 71. Snätlans |
| 18. Gunnars | 72. Sperrings |
| 19. Hemlans | 73. Stensvik |
| 20. Karfvasbacka | 74. Storhåpås |
| 21. Kilo | 75. Sveins |
| 22. Kjöklav | 76. Söderskog |
| 23. Klobbskog | 77. Södrik |
| 24. Kunningsböle | 78. Söko |
| 25. Kurbäcka | 79. Söthy eller Luuk. |
| 26. Kückby | 80. Tackskog |
| 27. Lahnus | 81. Träskby |
| 28. Lökulla | 82. Träskända |
| 29. Manckans | 83. Ubergå |
| 30. Manckby | 84. Willskog |
| 31. Matby | 85. Åfjans |
| 32. Morby | |
| 33. Muckby | |

Skala
5000 10000 15000 20000
Alnar
eller 100000 det a. f. f. Naturliga Stortaken.

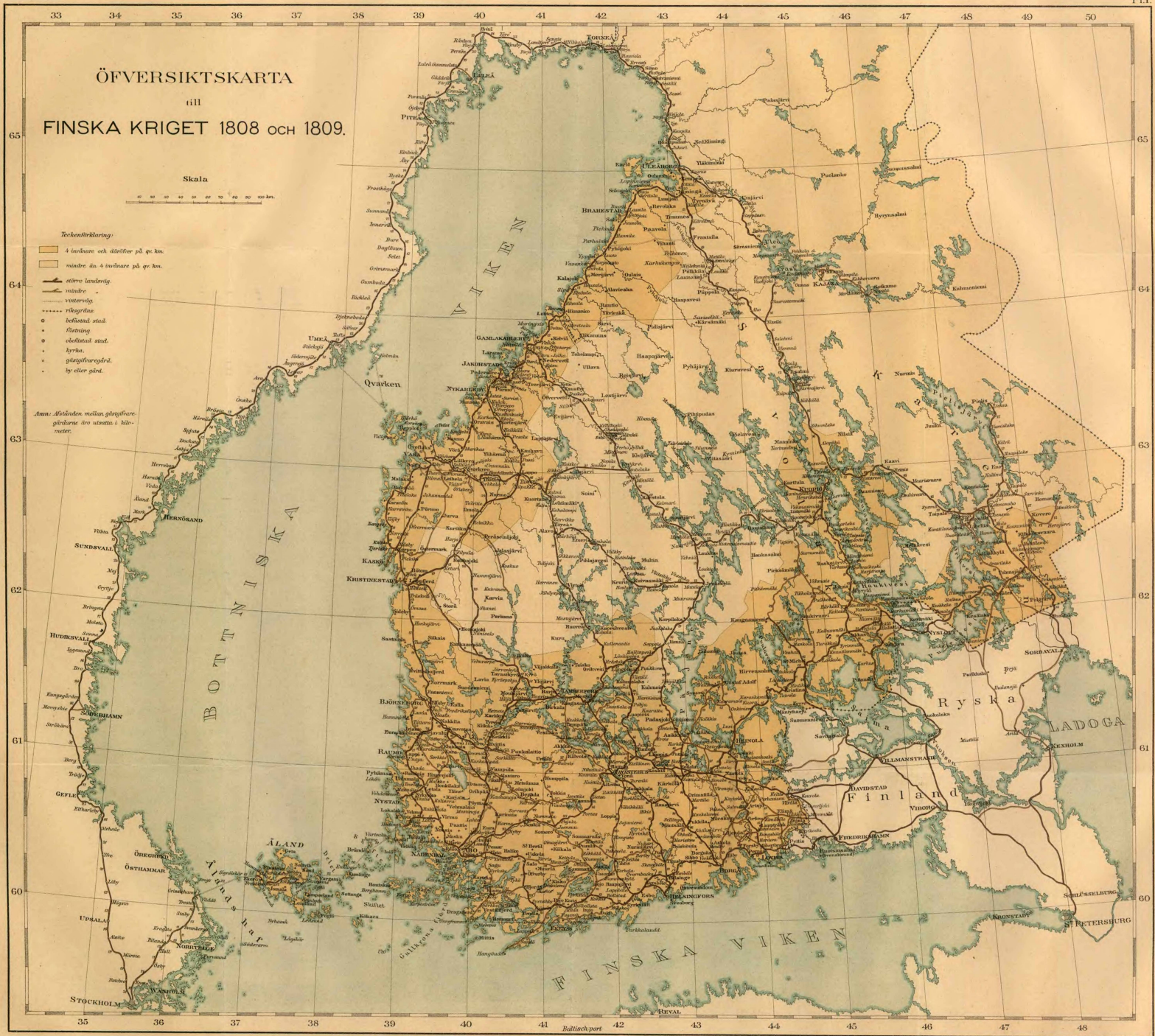
ANMÄRKNING:

Åf 65, som utgör hela antalet af Esbo Sockens Byar uti Jordboken, saknas härvidles 5^{te} namnen **Kunningsböle, M. Manckby och Olarsby**, men de öfrige äro till sine namn å Kartan enligt J. Jordboken ordagrant återgifne, deremot **Panjon** hemman, **Dahlsvik**, **Sveins**, **Alberga**, **Finns**, **Grans** och **Dystby** finnas utskriftelice på Kartan, ehuru ibland Byanammnen uti Jordboken ej antecknade.

De förnämnde saknade Byanammnen fördes tillval möjlighets uti inbegripne uti samtyllighet med de berörda, och derföre ibland det geometriska Karta verket utskrifte.



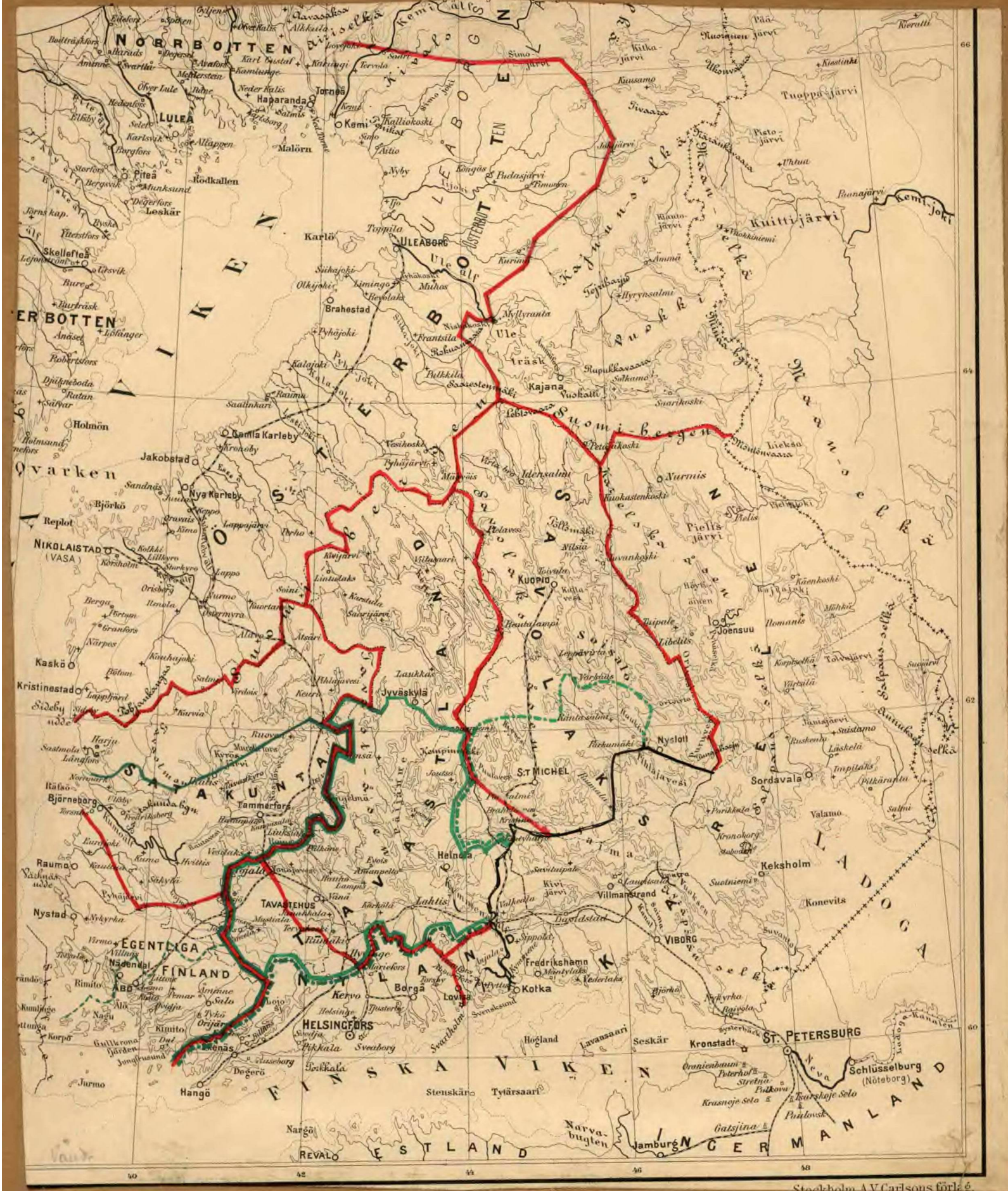
for the birds upstate. f.d. fuchs arrives midtown at 5:40pm. H. Knapstad. Tenthred. N. 9 Sept. 1852.



[Suomen sota 1808-1809](#) [Suomen sodan asiakirjoja](#)

[Suomen sodan 1808 kartat](#)

[Finnish War 1808-1809](#)



Förläggningsskarta över finska rote- och rusthålls trupperna 1808-1809
 Suomalaisten joukkojen leirit ja rusthollit (ratsutilat) – Finnish troops 1808-1809