

Kävely – Walk

17.9.2019

17.04

Pekka Termonen

17.9.2019 12.10



02:36:33

Duration

9.01 km

Distance

3.5 km/h

Avg. speed

511 kcal

Energy

5.6 km/h

Max. speed

260 / 252 m

Ascent / Descent

11748

Steps

Lämpötila +10 C – Temperatue +50 F

Alkumatkasta hieman sadetta – Early during the walk it rained a little



Hyövyntienkoski







NOKIA | ZEISS



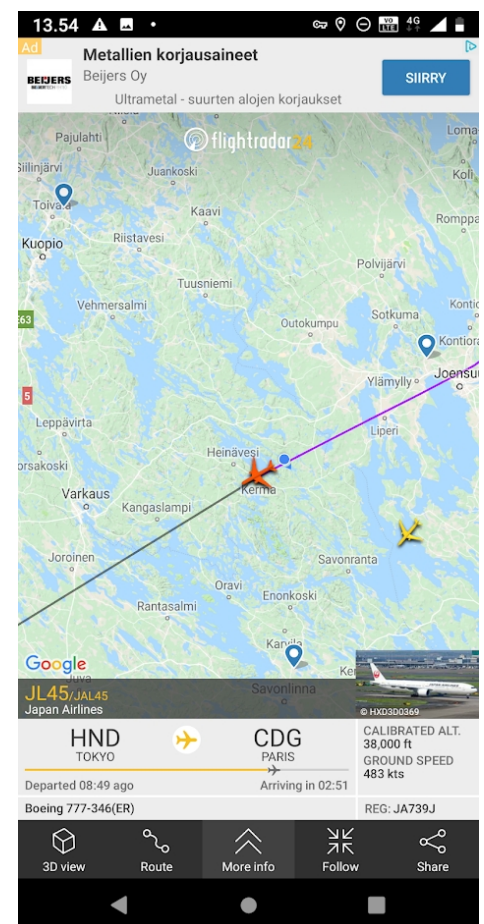
Polku Suuri Jokijärvelle – Path to Suuri Jokijärvi



Suuri Jokijärvi



Fun to watch airplanes
in the sky





Palorannantiellä on paljon mökkejä – Lots of cottages on Palorannantie road















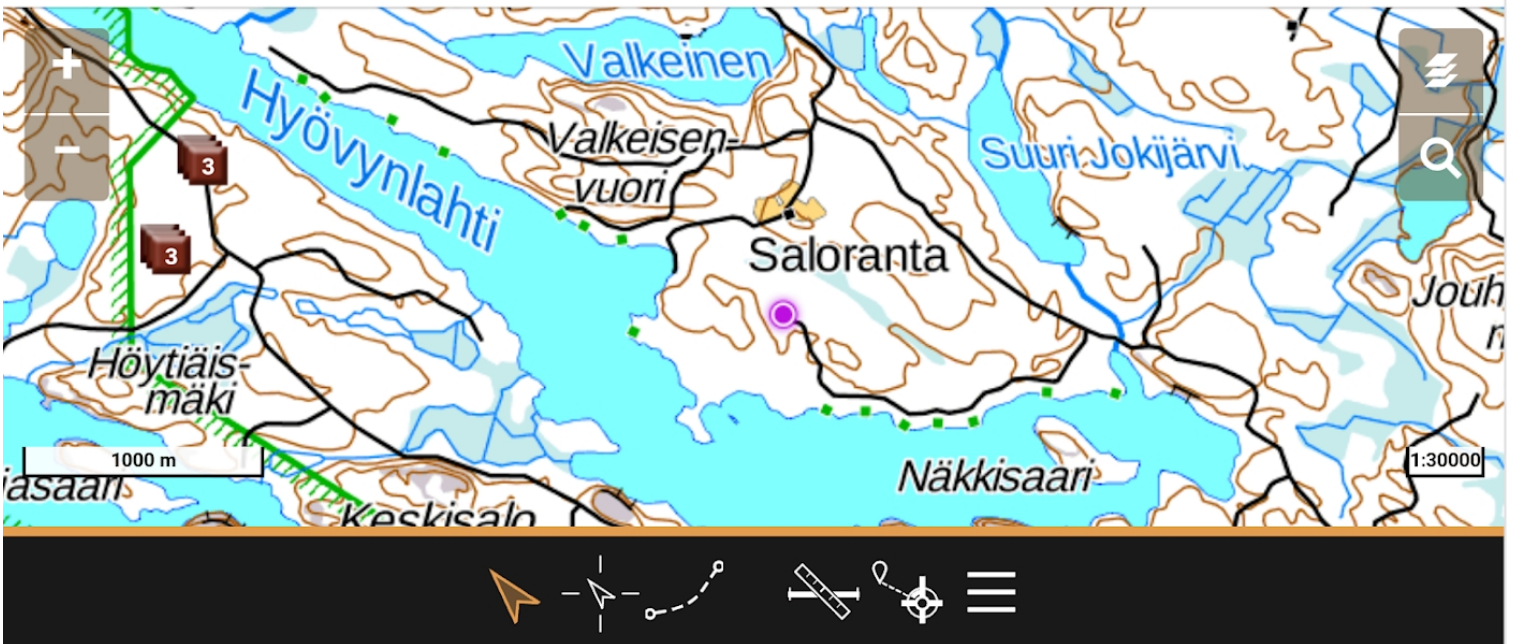
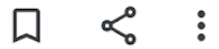


Tie päättyy – End of the road

14.03

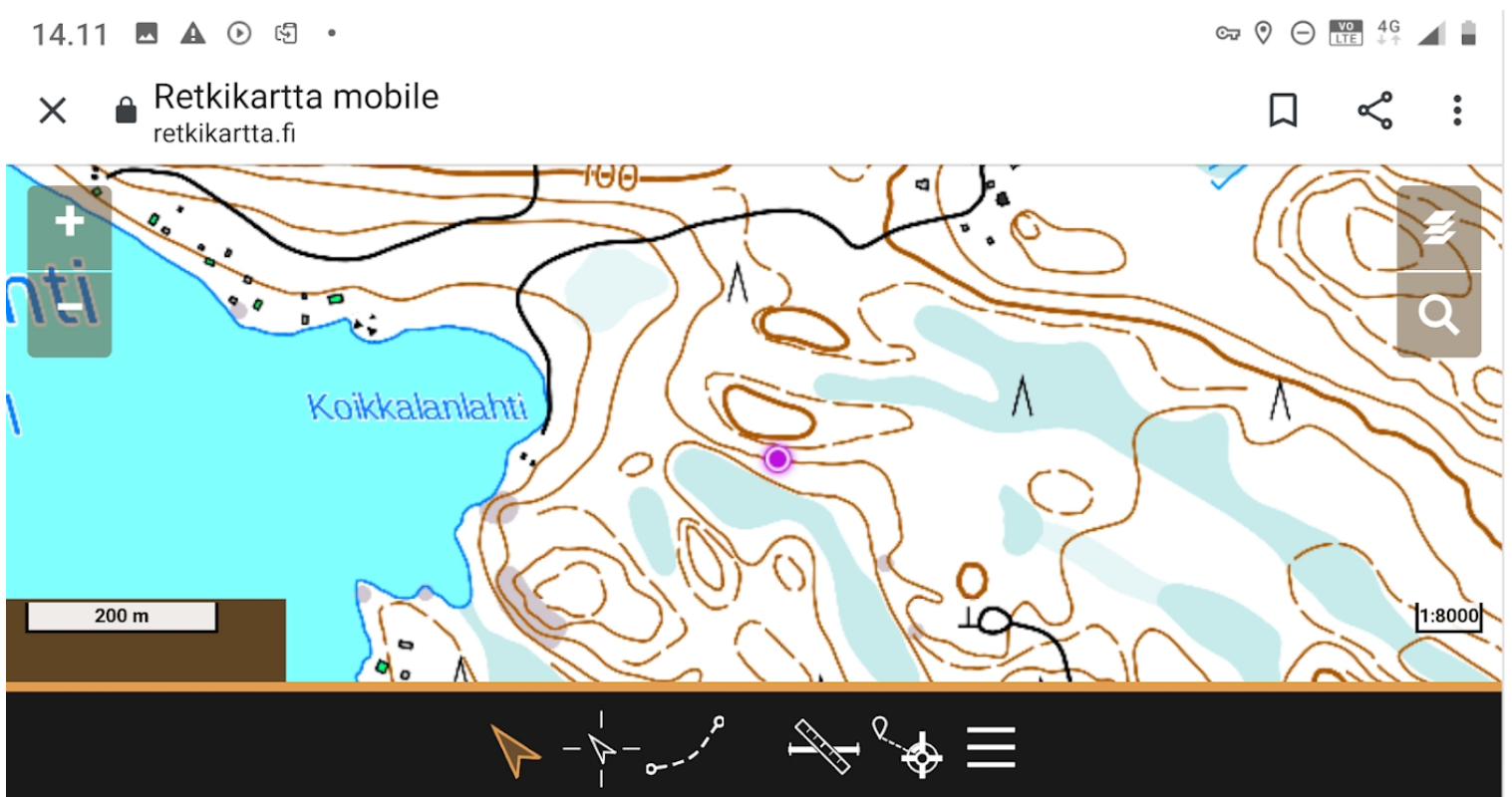
4G

Retkikartta mobile
retkikartta.fi





Metsän läpi – Hiking through the forest





NOKIA | ZEISS







Tukkitaipaleentien mökkejä – Cottages on Tukkitaipaleentie road







Vielä 500 metriä – 500 meters to go







Linnut ja/tai oravat levittävät aurinkukansiemeniä hakkuuaukealle
Birds and/or squirrels planted sunflower seeds

